

GRANDLYON

LES TRAVAUX DE L'AGGLO
EN UN COUP D'ŒIL

GRANDS TRAVAUX D'AGGLOMERATION

MESURES D'ACCOMPAGNEMENT
Fermeture Tunnel Croix-Rousse



La fermeture du tunnel va modifier les déplacements sur l'agglomération

Le Grand Lyon met en place des mesures d'accompagnement pour limiter les nuisances:

- **Coordination des chantiers**
- **Renforcement des outils existants (Reprogrammation des carrefours à feux, utilisation des supports d'informations tels que Infotrafic, alertes mails/sms, radios...)**
- **Mise en place d'itinéraires de substitution**
- **Création de parkings de liaisons provisoires**
- **Renforcement des transports en commun**
- **Covoiturage**



COORDINATION DES CHANTIERS

Outil existant « LYVIA » - Créé en 2010

- ⇒ mettre en place des processus de programmation des travaux.
- ⇒ En 2012, LYVIA a évolué - Contient des fonctionnalités avancées d'alerte et de coordination.
- tous les petits chantiers du quotidien qui peuvent avoir un impact supplémentaire sur le trafic sont pris en compte pour adapter leur calendrier de réalisation.

Exemple de décisions :

- 1) report du chantier prévu sur le Quai Clémenceau côté rive gauche de la Saône
- 2) imposer un phasage particulier ou des travaux de nuit pour des opérateurs (RTE...)

Aujourd'hui, plus de 1000 intervenants consultent et se connectent 5000 fois par mois sur le système, gérant 6500 chantiers.



RENFORCEMENT DES OUTILS EXISTANTS

1. Reprogrammation de 60 carrefours à feux

➤ Exemple de la rue Grenette quand le tunnel est fermé :

Près de 40% de trafic en plus estimé sur l'itinéraire

⇒ le travail effectué sur la reprogrammation des feux devrait permettre de gagner 30% de capacité en plus en heure de pointe du matin => objectif: limiter l'impact de la fermeture sur la rue de Grenette.

2. Travaux dans le BPNL

- les plans de feux de 25 carrefours situés aux abords du BPNL vont être adaptés
- Une 3ème voie a été aménagée sur le viaduc du Rhône pour limiter les phénomènes de rétention en sortie du tunnel
- Les deux carrefours situés à Tassin la Demi Lune "Forestière Roosevelt" et "route de Paris" sont modifiés, afin de fluidifier le trafic aux heures de pointe sur le Boulevard du Valvert.



RENFORCEMENT DES OUTILS EXISTANTS (suite)

3. supports d'informations tels que Infotrafic, alertes mails/sms, radios...

Mobilisation du dispositif d'informations Info Trafic du Grand Lyon :

- Site internet <http://infotrafic.grandlyon.com> : 650 000 connexions / an
- 13 radios partenaires : 400 000 auditeurs / jours potentiels
- Panneaux à message variable : 42 PMV sont actuellement déployés sur le territoire, dont la moitié depuis 2010
- Alertes Email / SMS
- Applications mobiles : (déjà plus de 12 000 téléchargements)
- Serveur vocal
- Numéro vert: 0 800 15 30 50
- Lettre d'informations « info chantiers »



ITINERAIRES DE SUBSTITUTION

Méthodologie :

- **Inventaire** des grands chantiers de l'agglomération, quelque soit les maîtres d'ouvrages, pour permettre la réalisation d'itinéraires de déviation cohérents
- **Identification et jalonnement des itinéraires de substitution**
- **Préservation** des ces itinéraires de substitution

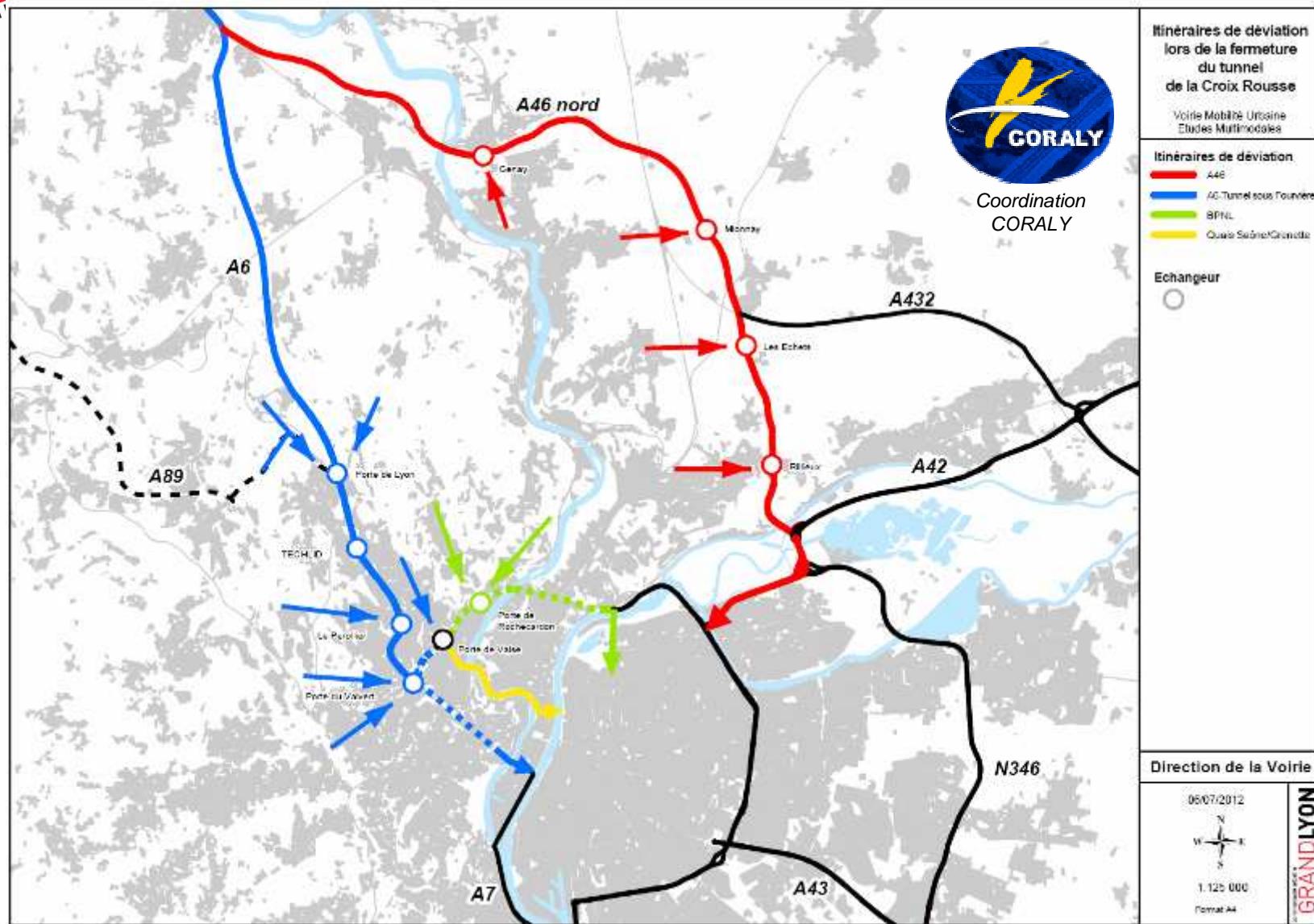
Exemples:

- Travaux pour augmenter la capacité et sécuriser les axes de déviation (*Bd Valvert, 3ème voie St-Clair...*)
- Interdiction des petits chantiers sur ces emprises (*coordination LYvia – 1000 intervenants, 5000 connexions/mois, 6500 chantiers*)
Gestion rigoureuse et économe des emprises chantiers (*autorisations opérations immobilières, mesures de police...*)



LES TRAVAUX DE L'AGGLO
EN UN COUP D'ŒIL

ITINÉRAIRES DE SUBSTITUTION – ÉCHELLE AGGLO

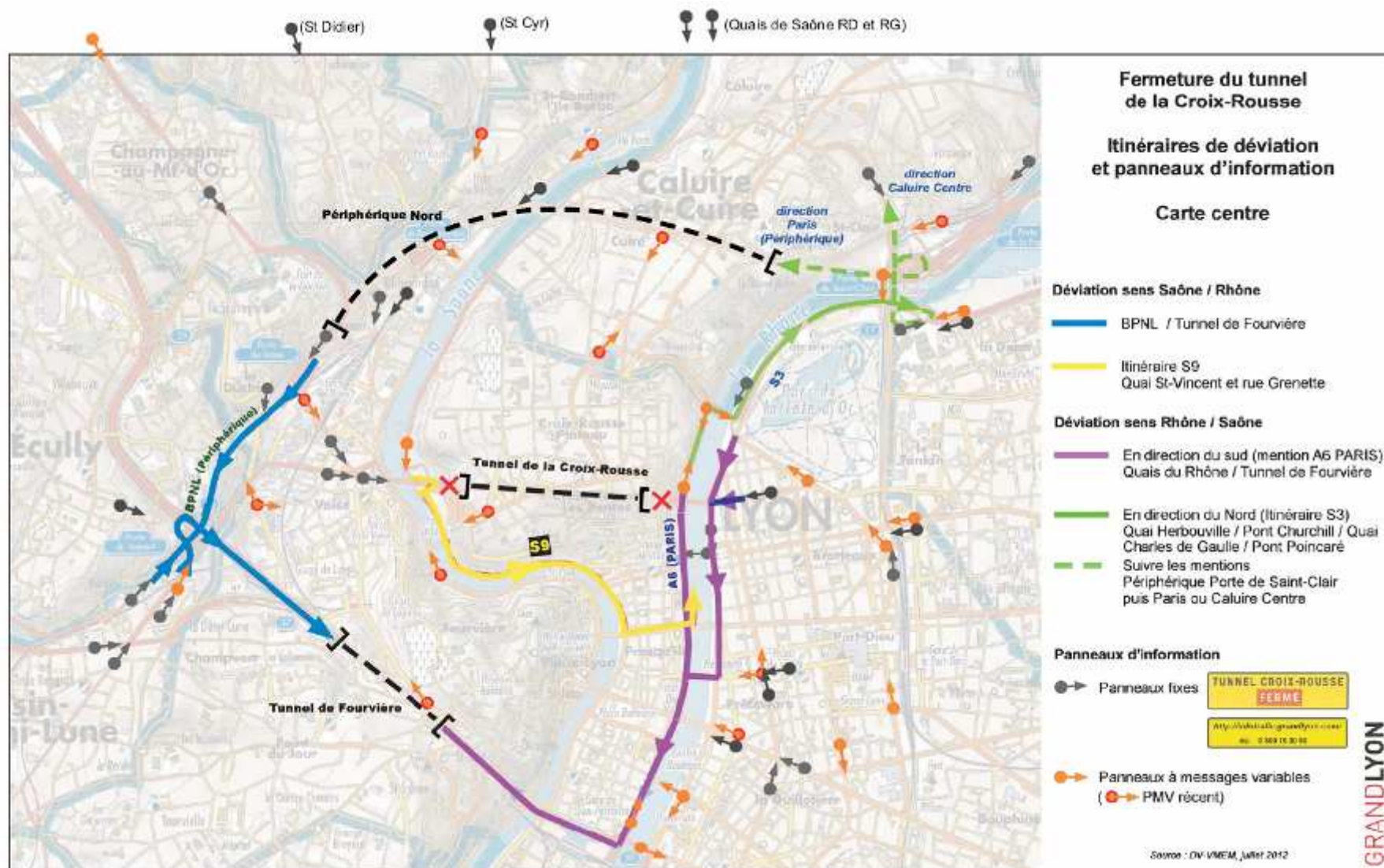


Cartographie : Corailan - Données : IGN, OpenStreetMap, Plan Bleu, etc. - Plan Bleu, etc. - Plan Bleu, etc.



LES TRAVAUX DE L'AGGLO
EN UN COUP D'ŒIL

ITINÉRAIRES DE SUBSTITUTION ET PANNEAUX D'INFORMATION





Baisse de 20% des abonnements BPNL

⇒ Grand Lyon et Conseil Général proposent la mise en place d'un «Tarif spécial» pour les abonnés du BPNL du 1er novembre 2012 au 31 août 2013 soit moins 20% sur tous les abonnements BPNL

⇒ Permet une meilleure fluidité du trafic car les abonnements fonctionnent avec des badges => moins d'attente aux péages

- ❖ Pass 14 (forfait de 14 passages) : 14.71 euros au lieu de 18.39 euros.
- ❖ Rhône pass mensuel (nombre illimité de passages) : 41.32 euros au lieu de 51.65 euros par mois.
- ❖ Rhône pass annuel (nombre illimité de passages) : 36.89 euros au lieu de 46.11 euros par mois.
- ❖ Forfait mensuel (nombre illimité de passages) : pour toutes les classes, baisse du prix de 20%
- ❖ Group Pass (pour les entreprises) : pour toutes les classes, une baisse du prix de 20%.



PARKINGS DE LIAISON PROVISOIRES

Parking	Commune	nb places
Quai Illhaeusern	COLLONGES	250
Quai de la Jonchère	COLLONGES	30
Camping International - Porte de Lyon	DARDILLY	200
Limonest - Parking du centre	LIMONEST	200
Gabriel Péri / Barrage	COUZON	160
Parking maison des associations	CHARBONNIERES	80
Le Paillet	DARDILLY	60
Stade	ST CYR	49
Av H Barbusse	ALBGNY	30
Passerelle / Rue Pierre Pays	COLLONGES	40
Rillieux Industrie	RILLIEUX	60
Bois Dieu	LISSIEU	100
P+R SNCF	FRANCHEVILLE	18

13 sites soit 1277 places

PARKING DE LIAISON PROVISOIRE

→ Gorge de Loup à 29 min.
TER gare Dommartin / Lissieu Bois Dieu
 (Départ toutes les 30 min.)


 DU 5 NOVEMBRE À L'ÉTÉ 2013
FERMETURE DU TUNNEL DE LA CROIX-ROUSSE
 UNE MISE EN SÉCURITÉ OBLIGATOIRE

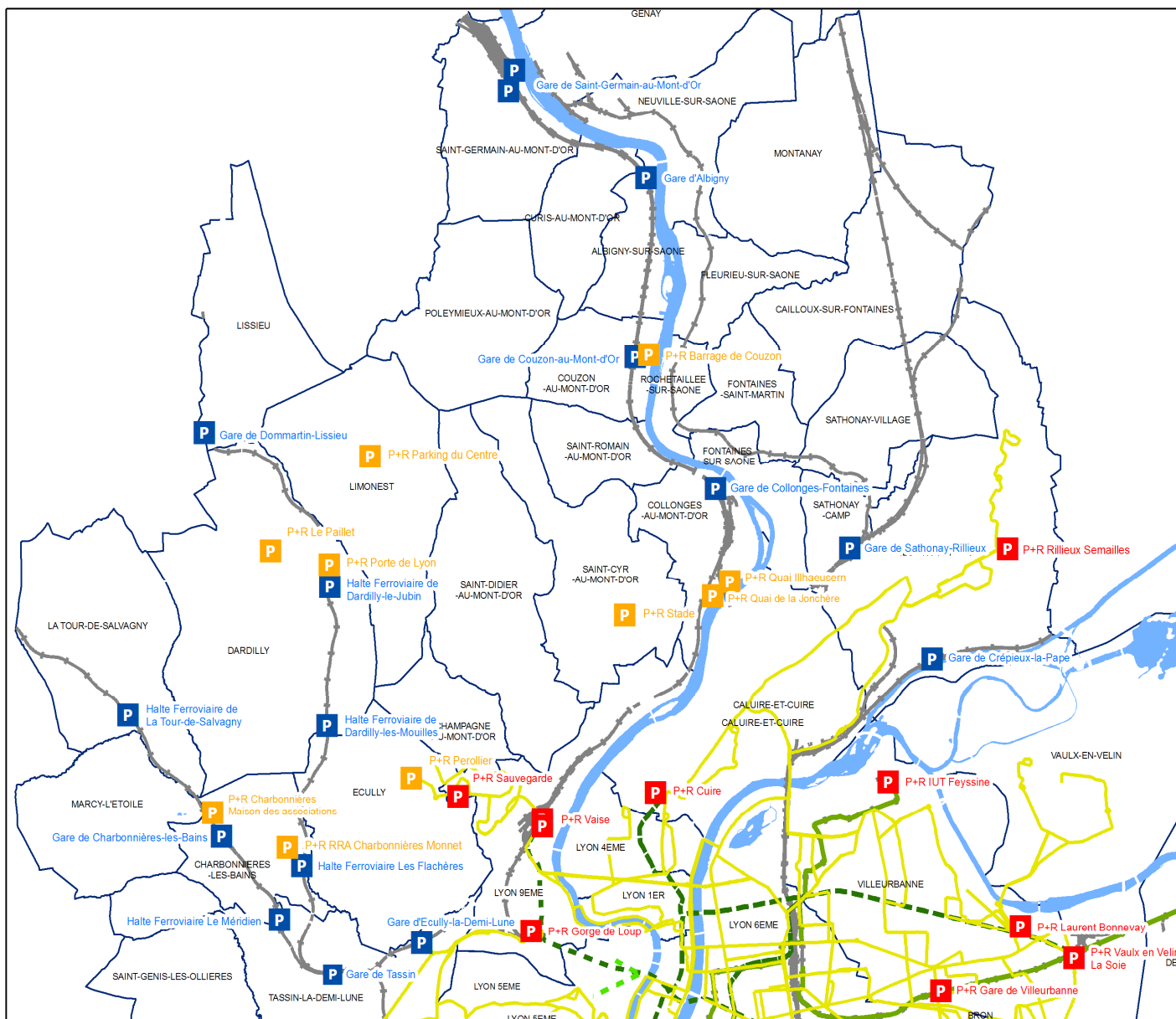
→ DES SOLUTIONS POUR FACILITER VOS DÉPLACEMENTS
www.infotrafic.grandlyon.com

 **GRAND LYON**



NOUVEAUX PARKINGS DE LIAISON / P+R

LES TRAVAUX DE
EN UN COU



Réseau de transports collectifs

Voirie Mobilité Urbaine
Etudes Multimodales

Transports en communs
Typologie
■ ■ ■ ■ Ligne de métro
— Ligne de tramway
- - - Ligne de funiculaire
— Ligne forte de bus
— Voie ferrée

Parcs relais
P P+R TOL
P P+R gare
P parking de liaison provisoire (Grand Lyon)

Direction de la Voirie

11/09/2012
N
1:80 000
Format A4

GRAND LYON
COMMUNAUTÉ URBAINE DE LYON - 20 rue du Lac - BP 3103 - 69399 LYON CEDEX 03 - Tél +4. 78. 63. 40. 40.



LES MESURES D'ACCOMPAGNEMENT DU SYTRAL

1 - Augmentation de capacité de la ligne D: + 15% en heures de pointe

2 - Déviation des lignes de bus :

➤ **Coupure de la ligne C6 car tunnel fermé**

- Circulation entre « Le Pérolier » et « Serin Saint-Charles » (rive gauche de la Saône)
- Circulation entre « Jet d'eau » et « le Pont De Lattre de Tassigny » (rive droite du Rhône)

➤ **Déviations des lignes 31 et 43**

- Ne passeront plus par la rue Rhin et Danube
- En direction de Gare de Vaise: lignes déviées par les rue de la Navigation et Joannès Carret
- En direction de Saint Rambert/Genay: lignes déviées par la rue Duport et le quai du Commerce



Déviations des lignes 31 et 43 :

➤ En direction de Gare de Vaise:

- lignes déviées par les rue de la Navigation et Joannès Carret

➤ En direction de Saint Rambert/Genay:

- lignes déviées par la rue Duport et le quai du Commerce





COVOITURAGE /

www.covoiturage-grandlyon.com

Covoiturer 1 fois par semaine seulement → 10% de trafic en moins et donc une circulation plus fluide.

Aires de covoiturage : en amont de l'agglomération, création d'une vingtaine de places dédiées.

Objectif → proposer aux covoitureurs /covoiturés des points de rendez-vous identifiés pour faciliter les RDV.

Aires positionnées aux endroits de convergence de plusieurs voies d'accès au cœur de l'agglomération et amont de

Nouveautés 2012:
création d'applications
pour smartphones



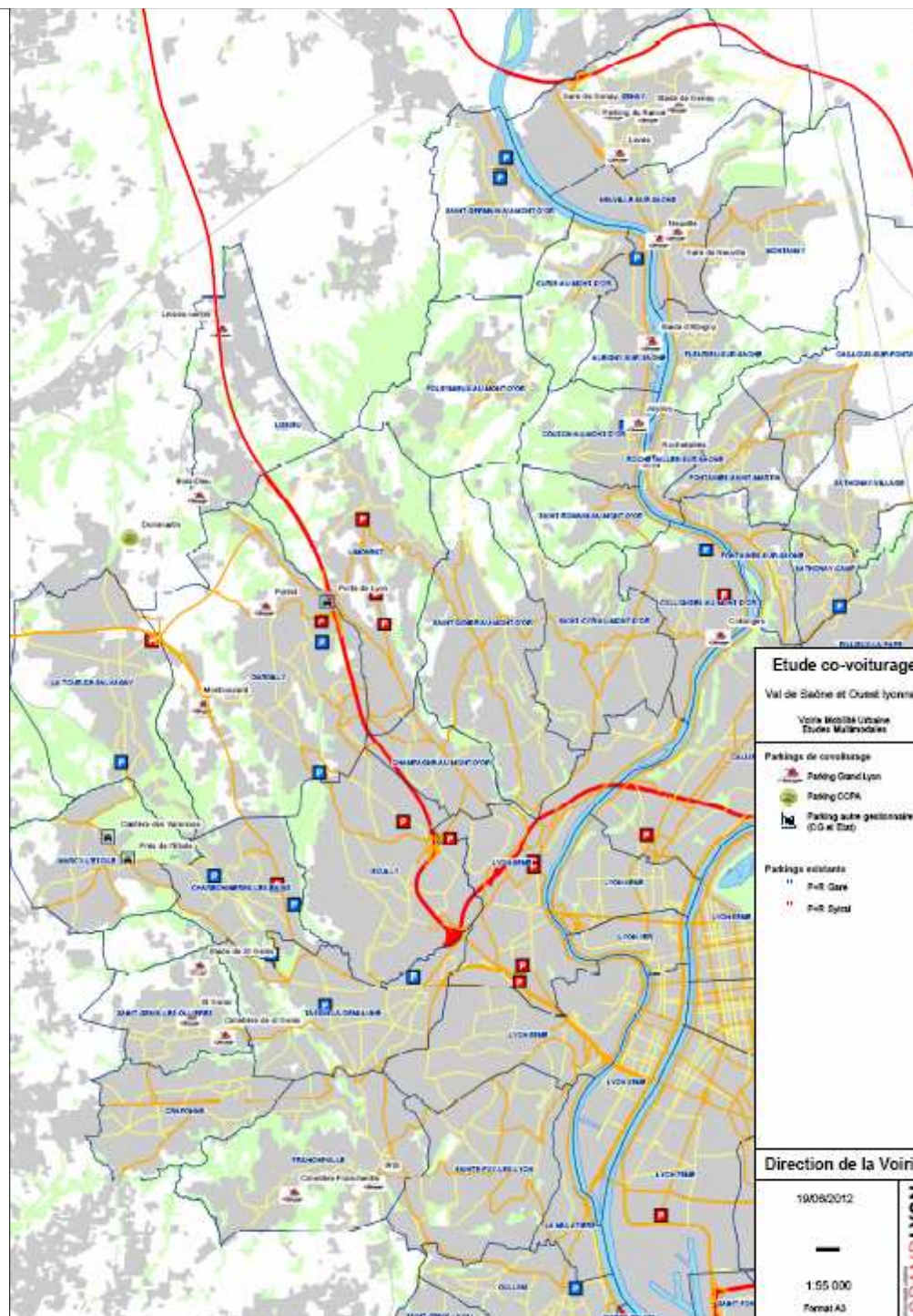


LES TRAVAUX DE L'AGGLO
EN UN COUP D'ŒIL

AIRES DE COVOITURAGE



Env. 20 aires de covoiturage,
jalonnées et présentes sur la
carte Info Trafic et l'appli
covoiturage





AIRES DE COVOITURAGE



Listes des Aires de covoiturage Val de Saône et Ouest Lyonnais

Nom	Commune	Voie d'entrée	Voie de sortie	Gabarit	Nb places VL	Nb places PMR	Réglementation stationnement	Fermeture
Rue de la Plage	COLLONGES-AU-MONT-D'OR	Rue de la Plage	Rue de la Plage		250	-	Gratuit	Ouvert 24h/24h
Jean-Baptiste Anjoly 2	COUZON-AU-MONT-D'OR	Rue Jean-Baptiste Anjoly	Rue Jean-Baptiste Anjoly		29	1	Gratuit	Ouvert 24h/24h
Porte de Lyon	DARDILLY	RD306	RD306		25	0	Gratuit	Ouvert 24h/24h
Paillet	DARDILLY	Route de la Tour de Salvagny	Chemin du Fort	1,900	34	0	Gratuit	Ouvert 24h/24h
IRIS-Médiathèque	FRANCHEVILLE	Montée des Roches	Montée des Roches		330	5	Gratuit	Ouvert 24h/24h
Poste Rancé	GENAY	Rue de la Grande Verchère	Rue des Terreaux		50	0	Gratuit	Ouvert 24h/24h
Stade	GENAY	Rue des Ecoles	Rue des Ecoles		37	0	Gratuit	Ouvert 24h/24h
Gare	NEUVILLE-SUR-SAONE	Avenue Marie-Thérèse Prost	Avenue Marie-Thérèse Prost	2,100	140	0	Gratuit	Ouvert 24h/24h
Saône	NEUVILLE-SUR-SAONE	Avenue Jean Christophe	Rond point de Saône		125	0	Gratuit	Ouvert 24h/24h
Stade	SAINT-GENIS-LES-OLLIERES	Rue de Méginand	Rue de Méginand		90	0	Gratuit	Ouvert 24h/24h
Cimetière	SAINT-GENIS-LES-OLLIERES	Rue des Mourrons	Rue des Mourrons		38	1	Gratuit	Ouvert 24h/24h
Intermarché	ROCHETAILLEE-SUR-SAONE	Quai Pierre Dupont	Quai Pierre Dupont		80	2	Gratuit	Ouvert 24h/24h
Chemin des Pins	FRANCHEVILLE	Chemin des Pins	Chemin des Pins		50	0	Gratuit	Ouvert 24h/24h
Lissieu centre	LISSIEU	Chemin de Marcilly	Chemin de Marcilly		30	0	Gratuit	Ouvert 24h/24h
Clairière des Varennes	MARCY-L'ETOILE	Route de Sain-Bel	Route de Sain-Bel		350	-	Gratuit	Nuit
Prés de l'Etoile	MARCY-L'ETOILE	Route de Sain-Bel	Route de Sain-Bel		310	-	Gratuit	Ouvert 24h/24h
St Genis	SAINT-GENIS-LES-OLLIERES	Avenue Marcel Mérieux	Avenue Marcel Mérieux		5	0	Gratuit	Ouvert 24h/24h
Stade d'Albigny	ALBIGNY-SUR-SAONE	Avenue Henri Barbusse	Avenue Henri Barbusse		16	0	Gratuit	Ouvert 24h/24h
Levée	GENAY	Route de Reyrieux	Route de Reyrieux		10	0	Gratuit	Ouvert 24h/24h
Gare de Genay	GENAY	Route de Reyrieux	Route de Reyrieux		10	0	Gratuit	Ouvert 24h/24h

Covoiturage
GRAND LYON

